












## Legende

-  Geltungsbereich B-Plan
-  Planung

### Eingriffe

-  Entfernung Eiche
-  Knickverlust (ca. 20 m)
-  Entwidmung Knick zu Abschirmgrün (ca. 50 m)

### Maßnahmen und Grünordnung

-  Knickneuanlage (B-Plan Festsetzung Nr.7.6)  
Anrechnung als Ausgleichsknick
-  Knickschutzstreifen (Öffentliches Eigentum mit Abzäunung, B-Plan Festsetzung Nr. 6.1)  
Anrechnung als Ausgleichsfläche
-  Knickerhalt (B-Plan Festsetzung Nr. 7.1, 7.2, 7.4)
-  Grünfläche (B-Plan Festsetzung Nr. 6.4)

ANLAGE: 2      BLATT: 2      MAßSTAB: 1:1100

**PROJEKT:**      **Bebauungsplan Nr. 5 der Gemeinde Schulendorf**  
**DARSTELLUNG:**      **Maßnahmen und Grünordnung**

AUFTRAGGEBER:      VERFASSER:      DATUM: 12.08.2021

Gemeinde Schulendorf **BBS**  
 Der Bürgermeister      Büro Greuner-Pönicke  
 Amtsplatz 1      Russeer Weg 54  
 21514 Büchen      24111 Kiel

