











# Bebauungsplan Nr. 63 der Gemeinde Büchen

## Legende

-  Geltungsbereich B-Plan
-  Versiegelte Flächen
-  Wald gem. LWaldG
-  erhaltenswerter Baumbestand mit Nr.

- 1: Birke, St-D 50 cm
- 2: Birke, St-D 40 cm
- 3: Birke, St-D 25 cm
- 4: Ahorn, St-D 25 cm
- 5: Eiche, St-D 70 cm
- 6: Linden, St-D 30 cm
- 7: Kastanien (HRx), St-D 30-50 cm

## Biotoptypen - Grünflächen

-  Laubmischwald (WLx/WFm)
-  größeres Mischgehölz mit Kiefern (HGy)
-  Parkanlage mit großen Bäumen (SPi-Kiefern)
-  größeres Laubgehölz (mit Robinien, HGx/HGy)
-  Fichtenreihe (WFn)
-  Zier- und Gartengehölze, z.T. heimisch (SGs)



Maßstab 1:1.000

