

Anlage zum öffentlich-rechtlichen Vertrag

Liste der zur Verwendung am Prüf-See geeigneten Röhrichtarten und landschaftstypischen, heimischen Gehölze.

Röhrichtarten

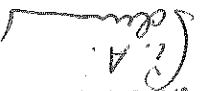
- Sumpf-Schwertlilie
- Froschhölzel
- Kalmus
- Blut-Weiderich
- Echtes Madesüß
- Rohrglanzgras
- Schiff
- Schilfk-Segge
- Sumpf-Segge
- Flatter-Binse
- Sumpf-Vergißmeinnicht
- Teichsimse
- Wassermünze
- Sumpfdotterblume
- Strauß-Gilbweiderich
- Schwanenblume

- Iris pseudoacorus
- Alisma plantago-aquatica
- Acorus calamus
- Lytrum salicaria
- Filippendula ulmaria
- Phalaris arundinaceae
- Phragmites australis
- Carex gracilis
- Carex acutiformis
- Juncus effusus
- Myosotis scorpioides
- Schoenoplectus lacustris
- Mentha aquatica
- Caltha palustris
- Lysimachia thyriflora
- Butomus umbellatus

Landschaftstypische, heimische Gehölze

- Schwarz-Erle
- Esche
- Sand-Birke
- Stiel-Eiche
- Schwarzer Holunder
- Weißdorn
- Schlehe
- Silber-Weide
- Ohr-Weide
- Grau-Weide
- Purpur-Weide
- Korb-Weide
- Bruch-Weide
- Alnus glutinosa
- Fraxinus excelsior
- Betula pendula
- Quercus robur
- Sambucus nigra
- Crataegus monogyna
- Prunus spinosa
- Salix alba
- Salix aurita
- Salix cinerea
- Salix fragilis
- Salix viminalis
- Salix fragilis

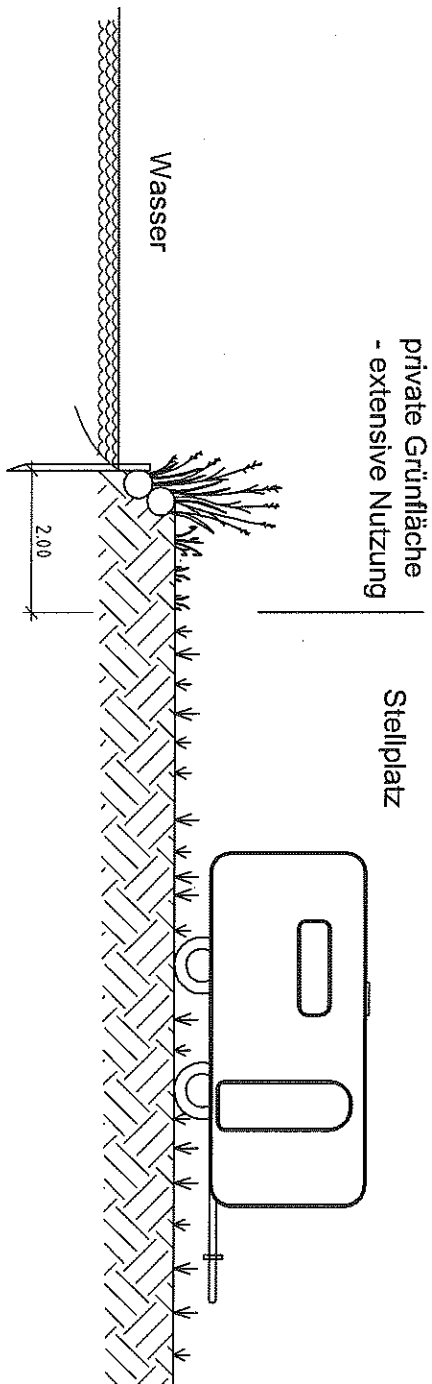
Kreis Herzogtum Lauenburg
 Der Landrat
 Fachbereich Regionalentwicklung, Umwelt und Bauen
 Fachdienst Naturschutz
 Bartackstraße 2
 23909 Ratzeburg



Uferformen - Regelschnitt 1

Vorhandenes Uferprofil: flaches Ufer

Festsetzung einer privaten Grünfläche - Uferlandstreifen - § 9 (1) Nr. 15 BauGB
in einer Breite von landwärts 2,00 m von der Uferlinie

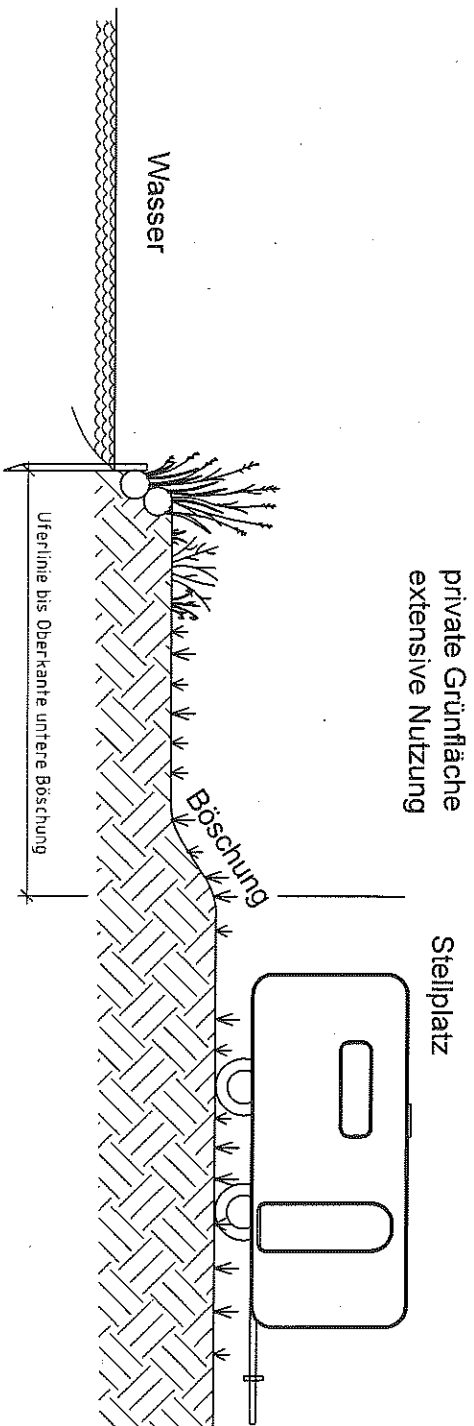


Uferformen - Regelschnitt 2

Vorhandenes Uferprofil: landwärts ansteigendes Gelände

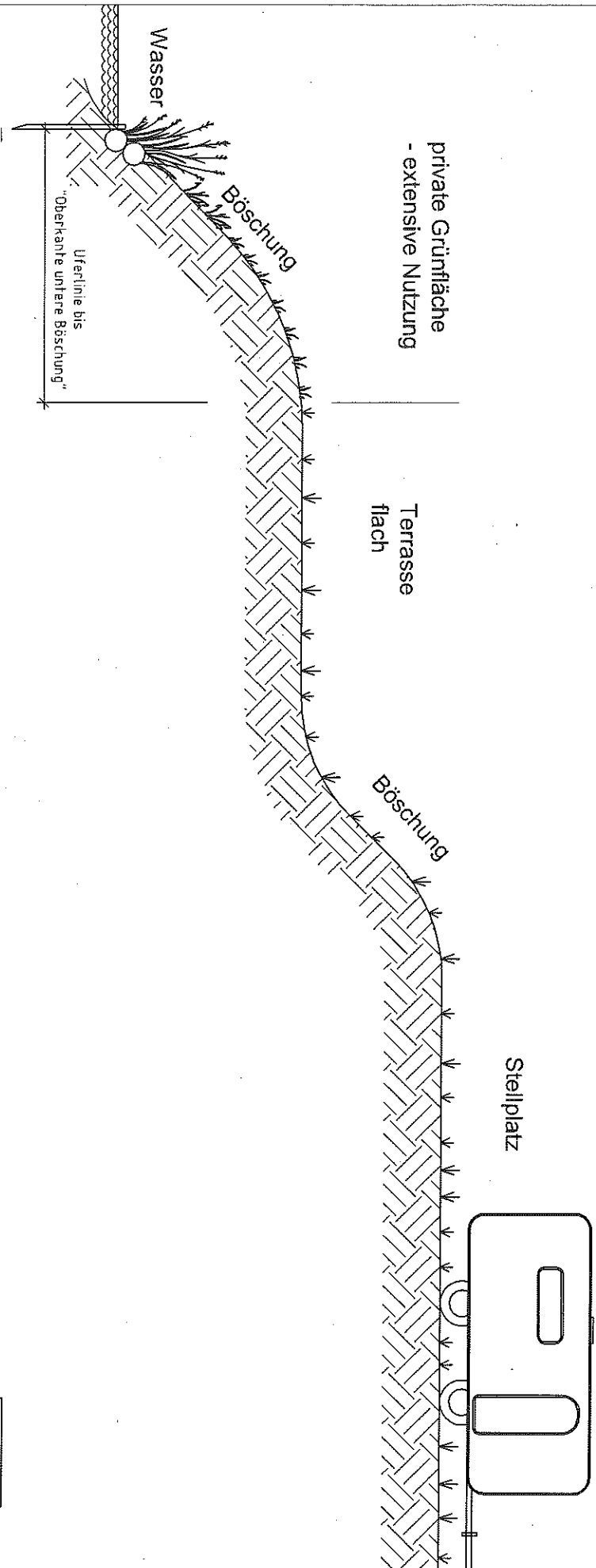
Festsetzung einer privaten Grünfläche - Uferandstreifen - § 9 (1) Nr. 15 BaugB

in einer Breite von der Uferlinie bis zur "Oberkante untere Böschung"



Uferformen - Regelschnitt 3

Vorhandenes Uferprofil: landwärts ansteigendes Gelände
Festsetzung einer privaten Grünfläche - § 9 (1) Nr. 15 BaugB
in einer Breite von der Uferlinie bis zur "Oberkante untere Böschung"

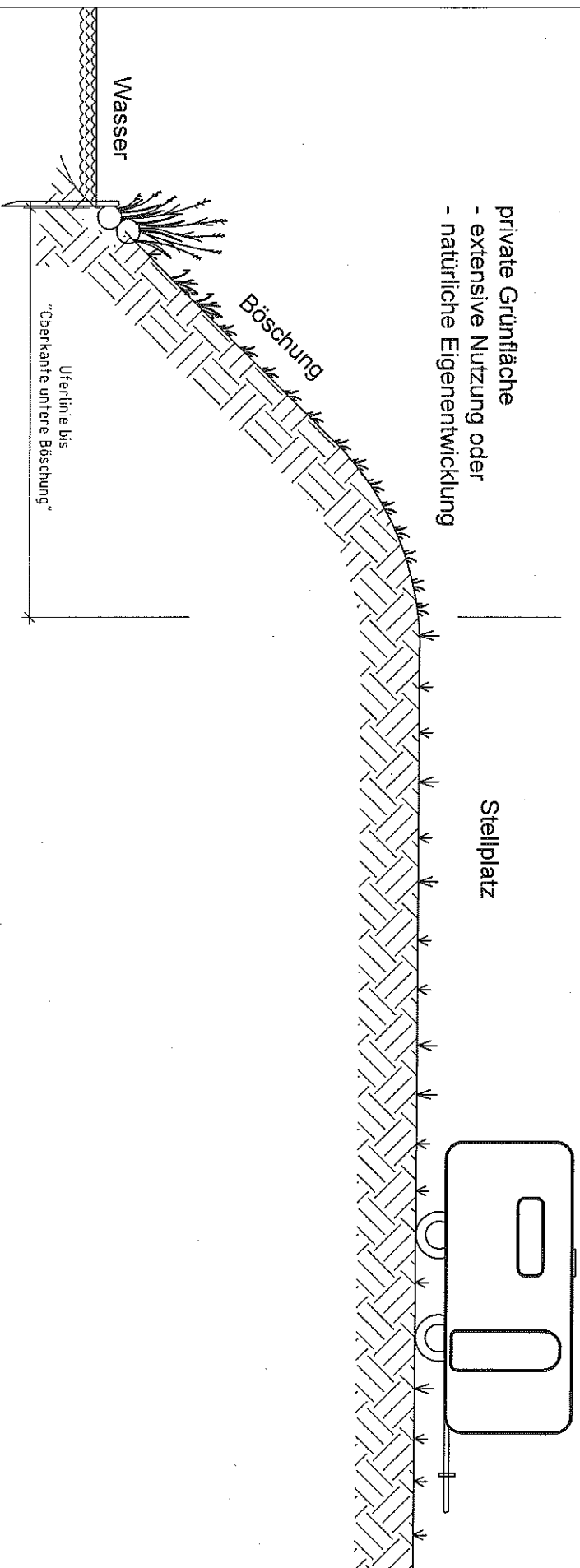


M 1 : 100

Uferformen - Regelschnitt 4

Vorhandenes Uferprofil: landwärts ansteigendes Gelände

Festsetzung einer privaten Grünfläche - Uferandstreifen - § 9 (1) Nr. 15 BauGB oder Festsetzung einer privaten Grünfläche mit Bindung für die Erhaltung von Bäumen, Sträuchern und sonstigen Bepflanzungen - § 9 (1) Nr. 15 BauGB und § 9 (1) Nr. 25b BauGB
in einer Breite von der Uferlinie bis zur "Oberkante untere Böschung"



M 1 : 100